



**КОМИТЕТ ИМУЩЕСТВЕННЫХ ОТНОШЕНИЙ  
АДМИНИСТРАЦИИ ПЕРМСКОГО МУНИЦИПАЛЬНОГО РАЙОНА**

**РЕШЕНИЕ**

о размещении объектов № 590

Пермский край  
Пермский район

19.07.2021

Комитет имущественных отношений администрации Пермского муниципального района разрешает Акционерному обществу «Транснефть-Прикамье» (ИНН 1645000340, ОГРН 1021601763820, почтовый адрес: 420081, Республика Татарстан, г. Казань, ул. Патриса Ламумбы, д. 20, корп. 1)

размещение объекта: «сооружения инженерной защиты, для размещения которых не требуется разрешения на строительство»

на землях государственная собственность на которые не разграничена

на срок 1 год с 19.07.2021г. по 18.07.2022г.

Местоположение: Пермский край, Пермский район, Сылвенское с/п, в 0,123 км севернее с. Троица.

Приложение: схема предполагаемых к использованию земель или земельных участков.

Председатель комитета  
имущественных отношений администрации  
Пермского муниципального района

(подпись, печать)

Г.В. Мюресов



Сургутское к  
 реке № 590  
 от 19.04.2021

СХЕМА

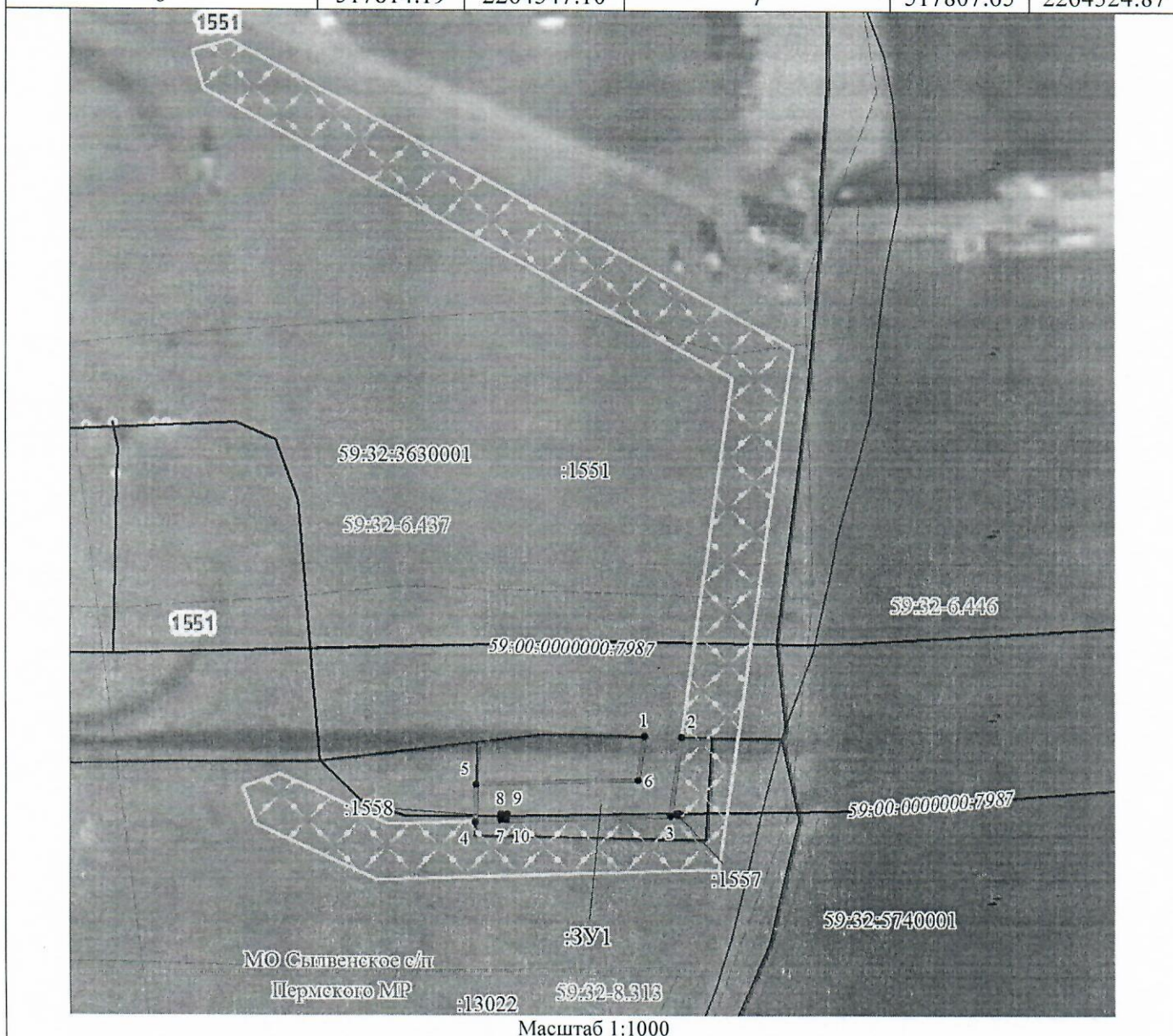
расположения земельного участка или земельных участков на кадастровом плане территории

адрес: Пермский край, р-н Пермский, Сылвенское с/п, в 0,123 км севернее с. Троица











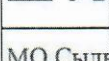



Наименование объекта: «Магистральный нефтепровод Сургут-Полоцк, d=1220мм, участок 1189-1237 км. в том числе водный переход ч/з р. Сылва, 1191 км. защитные сооружения от разлива нефти. ПРНУ. техническое перевооружение»

Цель использования: сооружение инженерной защиты


Условный номер земельного участка :ЗУ1			Система координат: МСК-59		
Площадь земельного участка 234 м <sup>2</sup>			Квартал: 59:32:3630001		
Обозначение характерных точек границ	Координаты, м		Обозначение характерных точек границ	Координаты, м	
	X	Y		X	Y
1	2	3	4	5	6
1	517821.40	2264348.08	1	517807.65	2264324.87
2	517821.31	2264354.13	7	517808.65	2264324.87
3	517808.36	2264352.36	8	517808.65	2264325.87
4	517807.35	2264320.69	9	517807.65	2264325.87
5	517813.36	2264320.88	10	517807.65	2264324.87
6	517814.19	2264347.10	7	517807.65	2264324.87



Условные обозначения:

	Характерная точка границы, сведения о которой позволяют однозначно определить ее положение на местности
	Вновь образованная часть границы, сведения о которой достаточны для определения ее местоположения
	Надписи вновь образованного земельного участка
	Объект капитального строительства
	Объект капитального строительства
	Существующая часть границы, имеющиеся в ЕГРН сведения о которой достаточны для определения ее местоположения
	Надписи кадастрового номера земельного участка
	Граница охранной зоны
	Обозначение границы охранной зоны
	Граница территориальной зоны
	Обозначение границы территориальной зоны
	Граница кадастрового квартала
	Обозначение кадастрового квартала
	Защитное сооружение

Представитель АО «Транснефть-Прикамье»



Зарифьянов И.В.